












JÓVÁHAGYOTT DOKUMENTÁCIÓ
 Hegyeshalom Nagyközségi Önkormányzat Képviselő-testülete
 6/2010. (VI.25.) önkormányzati rendeletének melléklete

JELMAGYARÁZAT A MÓDOSÍTÁSSAL ÉRINTETT TERÜLETRE

	módosítással érintett terület határa		szabályozási elemek		szabályozási vonal (tervezett)		szabályozási jelek		lakóterület		falusias
	szabályozott terület határa		szabályozási vonal (meglévő)		övezeti határvonal		közlekedési terület		kiszolgáló út		

HEGYESHALOM TELEPÜLÉSRENDEZÉSI TERV
MÓDOSÍTÁS
SZABÁLYOZÁSI TERV
 M 1 : 2 000



REGIOPLAN		Környezet- és Településtervező KFT. 9022. Győr, Újkapu u. 13. Tel./Fax: 96/311-304, 529-751 e-mail: regioplan@regioplan.hu	
Megrendelő neve: Hegyeshalom Nagyközségi Önkormányzat		Munkaszám: Rp.1.116-20	
Munka neve: Hegyeshalom Nagyközség településrendezési terv módosítás		Mérretarány: 1:2 000	
Munkarész neve: Szabályozási terv		Rajzsám: SZ-J1/1/3M	
Rajz címe: Szabályozási és övezeti helyszínrajz I./1/3M (Központi belterület)		Rajzszám: SZ-J1/1/3M	
Felelős településtervező: Pekkmé Szabó Piroska TTI-08-0073	Településrendezés társtervező: Szeredi Gábor	Dokumentálás dátuma: 2015.10.	
Felelős közlekedéstervező: Réder Tibor Tk-08-0133	Felelős közműtervező: Ferencki Huba TV-T-08-0253 TE-T-08-0253	Felelős zöldfelületi és tájrendezési tervező: Pekkmé Szabó Piroska Tk-08-0073	

A tervezési alaptérkép az állami alapadatok felhasználásával készült.