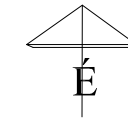


Hegyeshalom nagyközség

Településrendezési terv felülvizsgálata





M 1:4 000

Erzsébetpuszta



Jelmagyarázat

szabályozási elemek

-  SZ-J1/4 tervlapon szabályozott terület határa
-  szabályozási vonal (meglévő)
-  építési övezet, övezet határa
-  építési hely határa



szabályozási jelek

beépítésre nem szánt terület



különleges terület

-  bánya


közlekedési terület

-  települési mellékút
-  mezőgazdasági út

mezőgazdasági terület


-  általános
-  gazdálkodási

erdőterület

-  védelmi

értékvédelem



művi értékvédelem

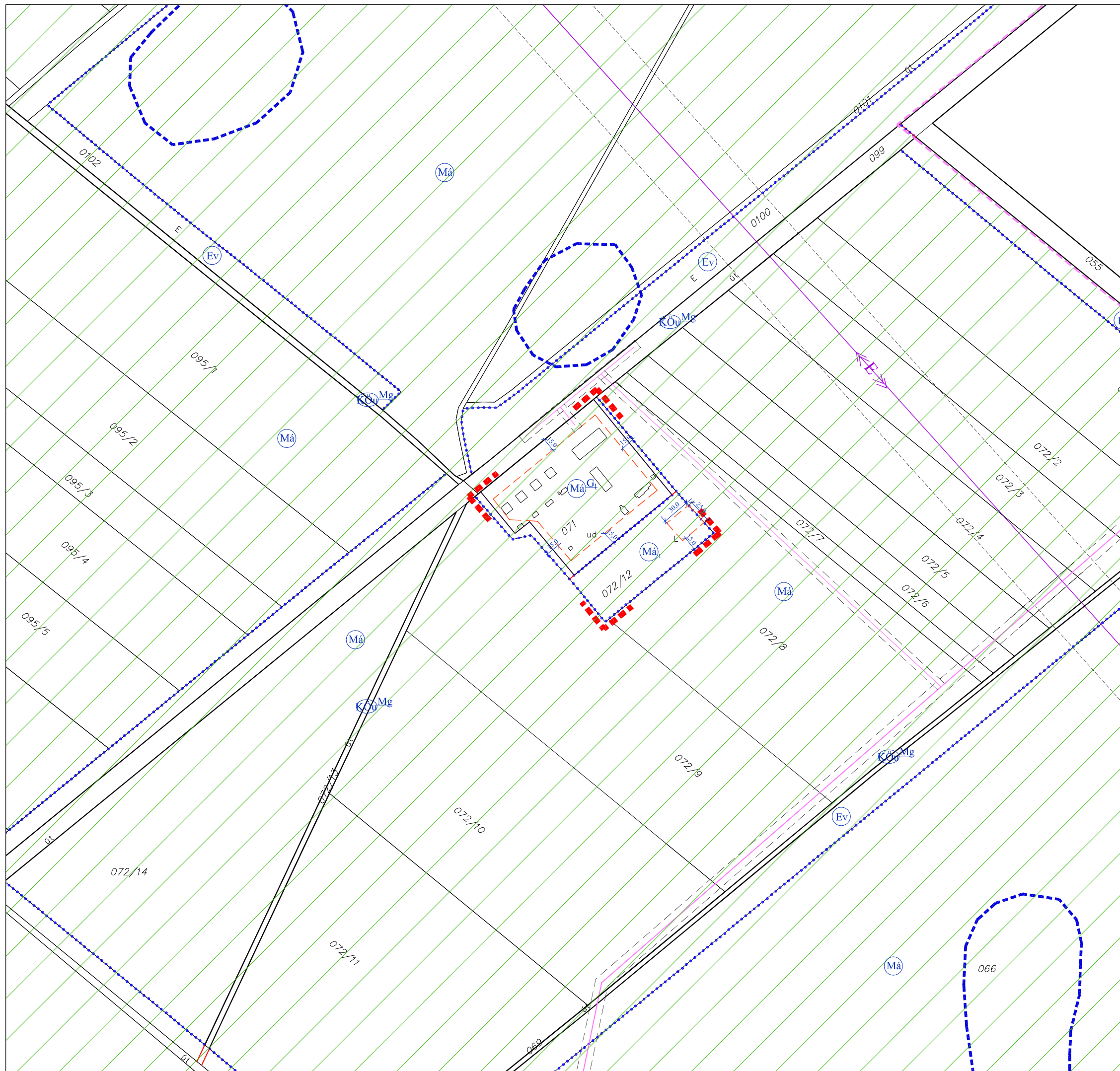
-  régészeti lelőhely

táj- és természetvédelem

-  NATURA 2000 terület

közművek

-  20 kV-os légvezeték és védőtávolsága
-  400 kV-os légvezeték és védőtávolsága



Hegyeshalom Nagyközség Önkormányzata Képviselő-testület 6/2010.(VI.25.) rendeletének melléklete

REGIOPLAN Környezet- és Településtervező KFT. 9022. Győr, Apáca u. 44. Tel./Fax: 96/311-304, 529-751 e-mail: regioplan@regioplan.hu		Munkaszám: Rp.I.116-12,13	
		Mérésarány: 1:4 000	
Megrendelő neve: Hegyeshalom nagyközség Önkormányzata		Munka neve: Hegyeshalom nagyközség településrendezési terv felülvizsgálata	
Munkarész neve: Szabályozási terv		Rajzszám: SZ-J1/4	
Rajz címe: Szabályozási és övezeti helyszínrajz I/4 (Erzsébetpuszta)		Rajzszám: SZ-J1/4	
Felelős településtervező: Pekkerné Szabó Piroksa TTI-08-0073		Településrendezés társtervező: Szeredi Gábor településtervező	
Felelős közlekedéstervező: Pekkerné Szabó Piroksa TTI-08-0073		Dokumentálás dátuma: 2010.07.	
Felelős közműtervező: Réder Tibor K1d-I/08-0133		Felelős zöldfelületi és tájrendezési tervező: Pekkerné Szabó Piroksa Tk-08-0073	
Felelős táj- és természetvédelmi tervező: Ferenczi Huba TV-T-08-0253		Felelős táj- és természetvédelmi tervező: Ferenczi Huba TV-T-08-0253	
Felelős táj- és természetvédelmi tervező: TE-T-08-0253		Felelős táj- és természetvédelmi tervező: TE-T-08-0253	
A tervezési alaptérkép az állami adatok felhasználásával készült.			