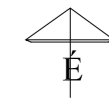















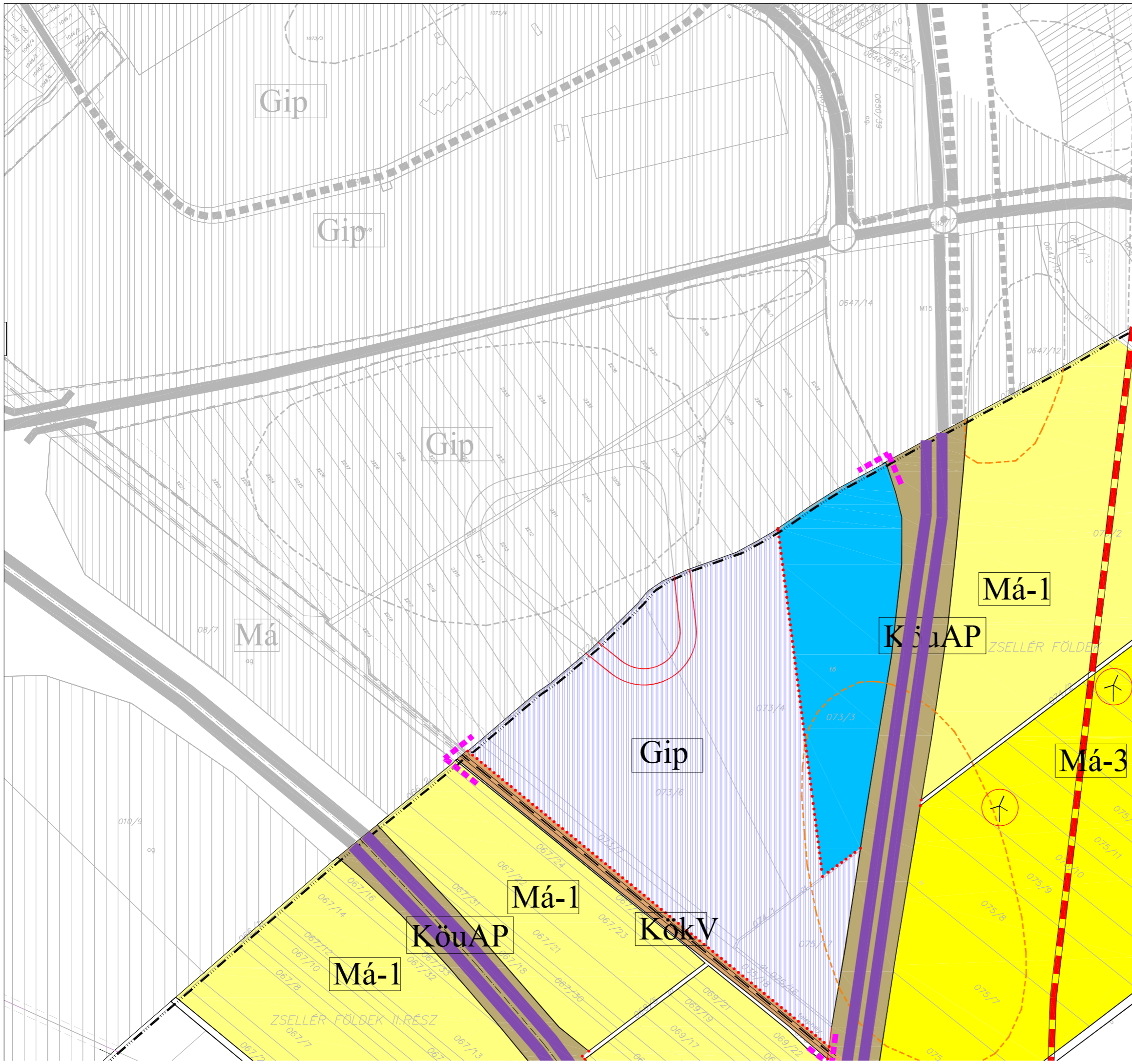
Levél község Településrendezési terv módosítás

M 1:5 000



Jelmagyarázat

-  módosítással érintett terület határa
- határvonalak
 -  közigazgatási határvonal
- beépítésre szánt terület
 -  gazdasági terület
 -  egyéb ipari terület
- beépítésre nem szánt terület
 -  mezőgazdasági terület
 -  szántó
 -  szélerőművek telepítésére vizsgálható szántó
- vízgyűjtési terület
 -  tavak, nagyobb vízfelületek
- közlekedési terület
 -  M1 és M15 autópálya
 -  vasúti terület, kétvágányú vasútvonal
 -  tervezett nagysebességű vasútvonal
- egyéb jelek
 -  régészeti lelőhely
- közművek
 -  tervezett szélatorony



Véleményezési dokumentáció

REGIOPLAN		Környezet- és Településtervező KFT. 9022 Győr, Újkapu u. 13. Tel./Fax: 96/311-304, 529-751 e-mail: regioplan@regioplan.hu
Megrendelő neve: Levél Község Önkormányzata		Munkaszám: Rp.I.116-34
Munka neve: Hegyeshalom-Levél településrendezési terveinek módosítása	Munkatartomány: Településszerkezeti terv	
Munkarész neve: Területfelhasználási terv (fedvény)	Méretarány: 1:5 000	
Rajz címe: Területfelhasználási terv (fedvény)	Rajzszám: É-1/M	
Felelős településtervező: Kalmár Ágnes TT-08-0479	Felelős közlekedéstervező: Ferenczi Huba TV-T-08-0253	Felelős zöldfelületi és tájrendezési tervező: Pekkerné Szabó Piroska Tk-08-0073
Felelős közlekedéstervező: Réder Tibor Tk-08-0133	Felelős közlekedéstervező: Ferenczi Huba TE-T-08-0253	Felelős közlekedéstervező: TE-H-08-0253
Dátum: 2019.10.		
A tervezési alaptérkép az állami alapadatok felhasználásával készült.		